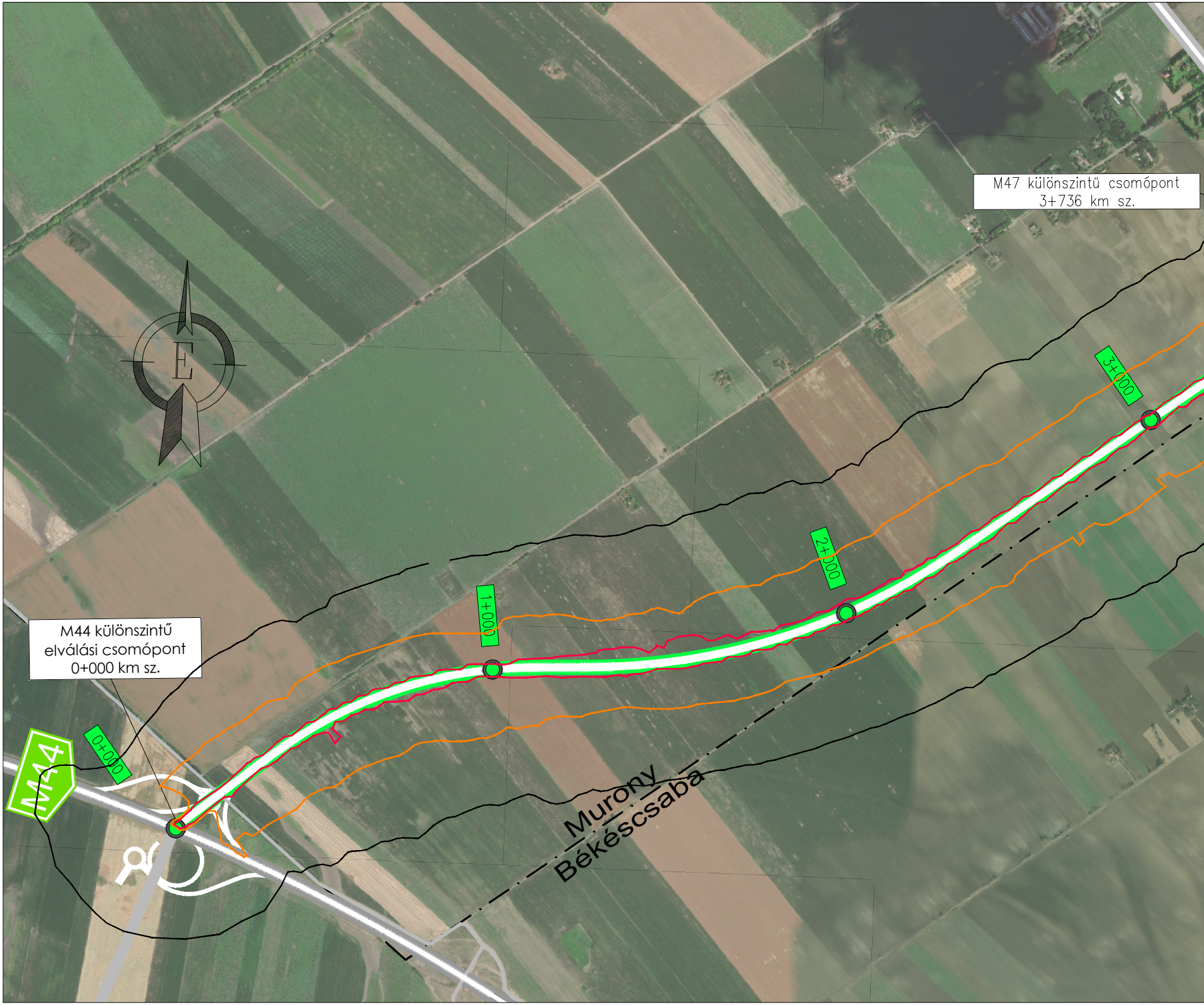
M47 különszintű csomópont
3+736 km sz.
É
3+000
2+000
1+000
0+000
M44 különszintű
elválási csomópont
0+000 km sz.
M44
Murony
Békéscsaba

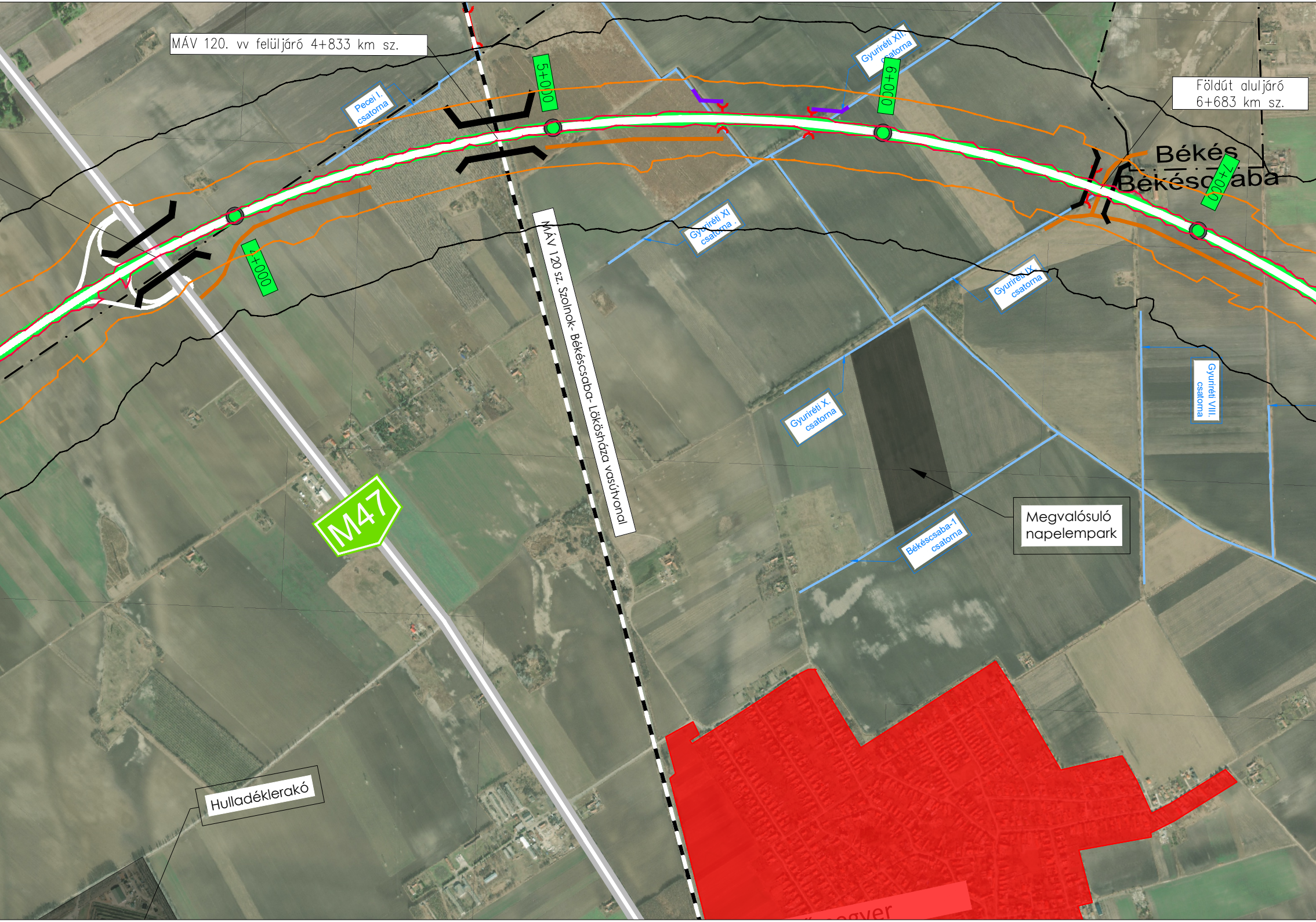
MÁV 120. vv felüljáró 4+833 km sz.
Pecei I. csatorna
5+000
Gyuriréti XII. csatorna
6+000
Földút aluljáró 6+683 km sz.
Békés
Békéscsaba
7+000
4+000
Gyuriréti XI csatorna .
MÁV 120 sz. Szolnok- Békéscsaba- Lökösháza vasútvonal
Gyuriréti IX. csatorna
Gyuriréti X. csatorna
Gyuriréti VIII. csatorna
Békéscsaba-1 csatorna
Megvalósuló napelempark
M47
Hulladéklerakó

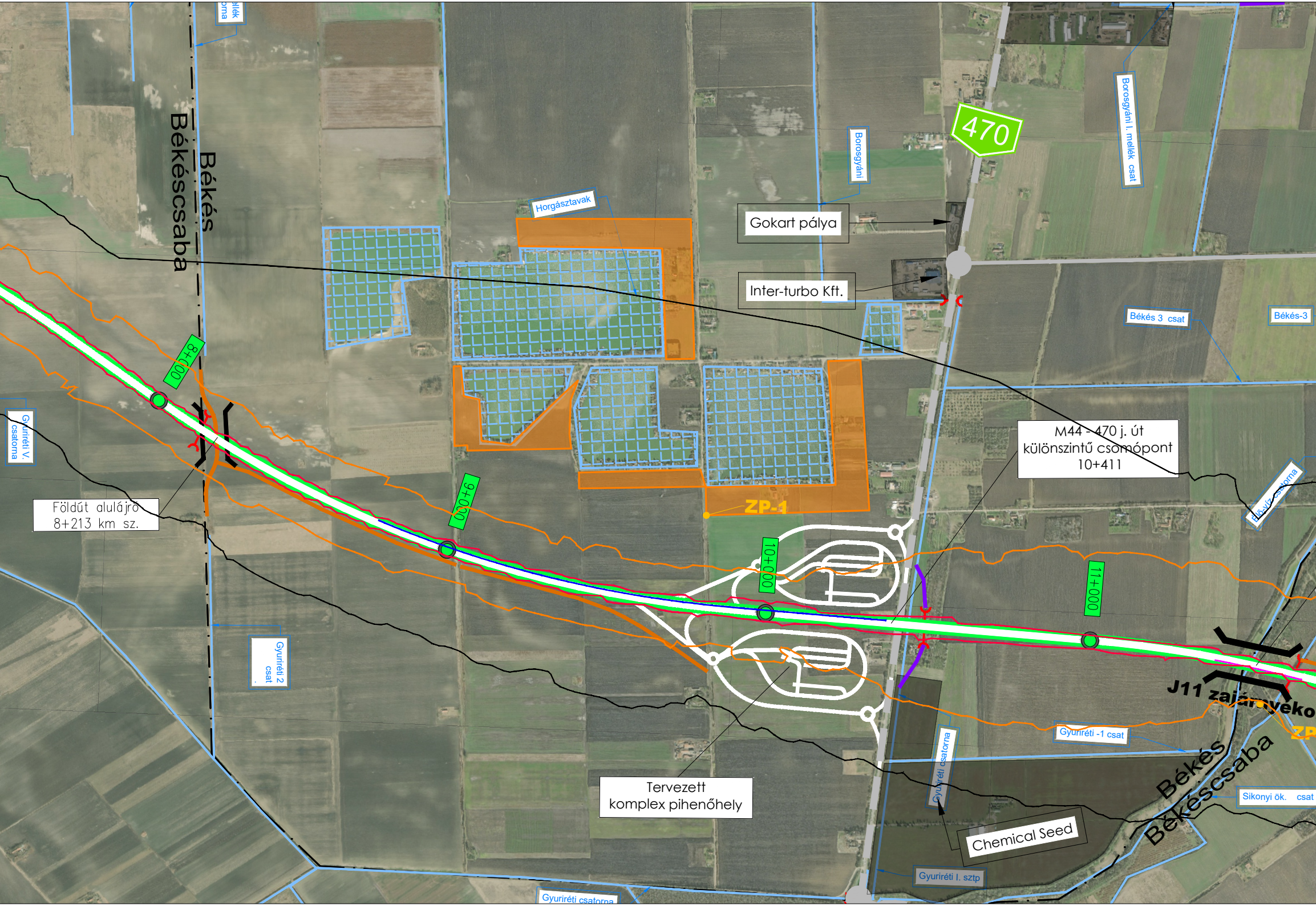
mellék
orna
Békés
Békéscsaba
470
Borosgyáni
Borosgyáni I. mellék csat
Horgásztavak
Gokart pálya
Inter-turbo Kft.
Békés 3 csat
Békés-3
8+000
9+000
10+000
11+000
ZP-1
Gyuriréti V. csatorna
Földút aluljáró
8+213 km sz.
M44 - 470 j. út
különszintű csomópont
10+411
Élő-víz csatorna
J11 zajárnyékoló
ZP
Gyuriréti 2 csat
Gyuriréti -1 csat
Gyuriréti csatorna
Tervezett
komplex pihenőhely
Chemical Seed
Békés
Békéscsaba
Sikonyi ök. csat
Gyuriréti I. sztp
Gyuriréti csatorna

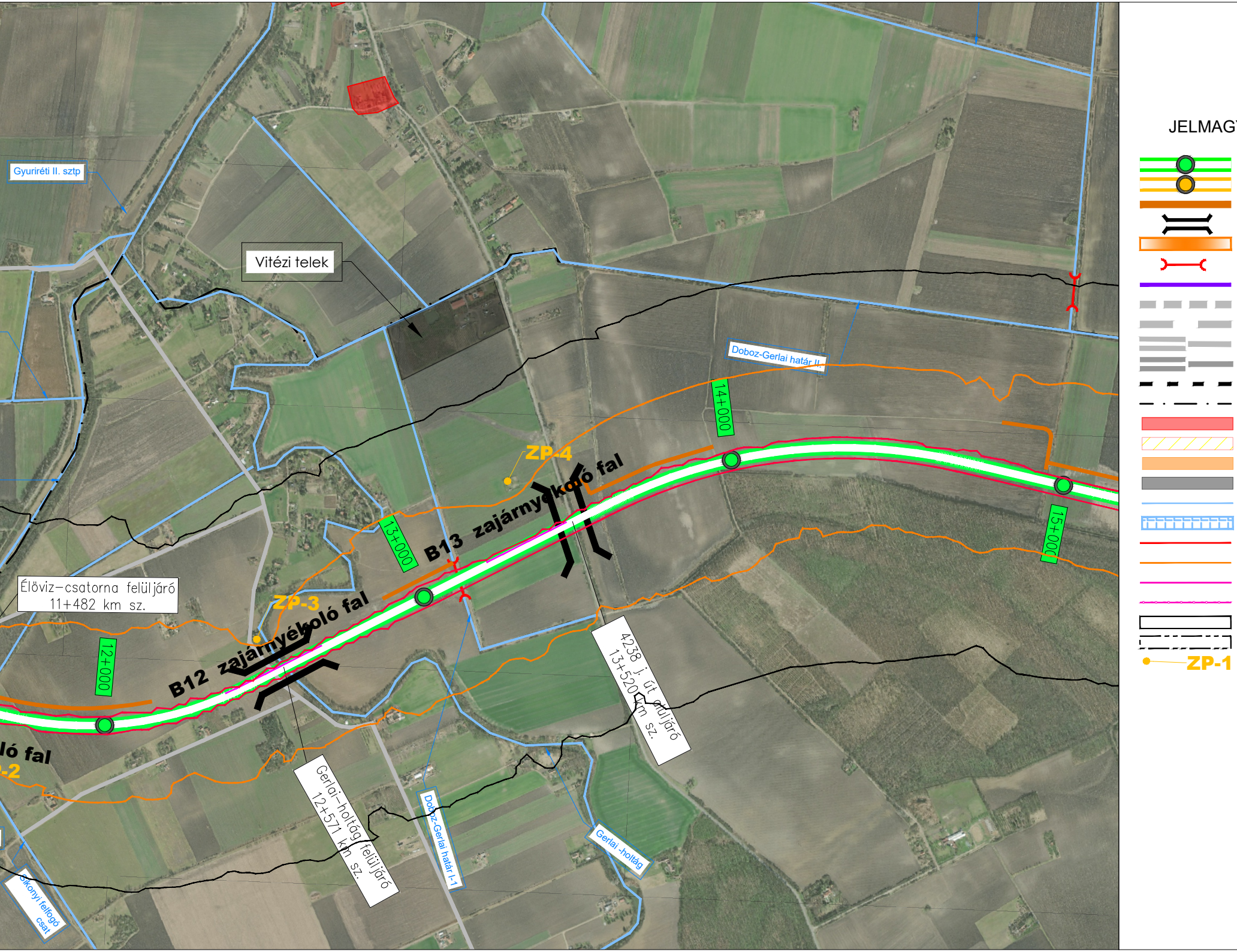
JELMAGY
ZP-1
Gyuriréti II. sztp
Vitézi telek
Doboz-Gerlai határ II.
14+000
ZP-4
B13 zajárnyékoló fal
13+000
15+000
Élővíz-csatorna felüljáró
11+482 km sz.
ZP-3
B12 zajárnyékoló fal
12+000
ló fal
-2
4238 j. út aluljáró
13+520 km sz.
Gerlai-holtág felüljáró
12+571 km sz.
Doboz-Gerlai határ I-1
Gerlai -holtág
Sikonyi felfogó
csat

YARÁZAT

Tervezett nyomvonal_V01
Tervezett nyomvonal_V02
Területmegközelítő földutak
Híd műtárgy
Tervezett mérnökségi telep
Áteresz
Vízfolyás korrekció
Kapcsolódó projektben tervezett település elkerülő
Kapcsolódó projektben tervezett burkolatmegerősítés
Külön projekt keretében tervezett utak
Meglévő úthálózat
Vasútvonal
Település határ
Lakóterület
Beépítetlen lakóterület
Üdülőterület
Meglévő létesítmény
Vízfolyás, csatorna, levezetőmeder
Tavak
Éjszakai védőtávolság lakó- és egyéb területre
Éjszakai védőtávolság üdülőterületre
Helybiztosítás zajárnyékoló fal
Tervezett zajárnyékoló fal
Zajvédelmi hatásterület V01
Zajvédelmi hatásterület V02
Zajvédelmi monitoring pont

Tárgy:

M44

M44 gyorsforgalmi út (Békéscsaba) - Országhatár (Nagyszalonta)
közötti szakasz előkészítése

Megrendelő:

ÉPÍTÉSI ÉS KÖZLEKEDÉSI MINISZTÉRIUM

1054 Budapest, Alkotmány utca 5.
Levelezési cím: 1054 Budapest, Alkotmány u. 5.
E-mail:info@ekm.gov.hu

PST kód: A044.22

A terv adatai EOV rendszerben vannak és EOMA alapszintre vonatkoznak.

Vezető közös ajánlattevő: Tervszám: 43774

UTIBER Közúti Beruházó Kft.
1115 Budapest, Csóka u. 7-13.
Tel.: +36-1-203-0555, Telefax: +36-1-204-6625
E-mail: tervezes@utiber.hu

Közös ajánlattevő tag: Tervszám: 2424

RODEN Mérnöki Iroda Kft.
1089 Budapest, Villám u. 13.
Tel.: +36-1-814-9700, Telefax: +36-1-814-9703
E-mail: roden@roden.hu

Ügyvezető igazgató: Lakits György	Tervezési igazgató: Vass Gábor	Ügyvezető igazgató, főtervező: Trenka Sándor KÉ-K 01-5529	Ügyvezető igazgató, ellenőr: Major Zoltán KÉ-K 01-0397
Tervezési osztályvezető, főtervező, generál projektvezető: Tómán Lajos Tómán Lajos KÉ-K 13-9324	Ellenőr: Balázs György KÉ-K/01-1354	Komplex iroda igazgató, tervező, projektvezető: Kovács Márton KÉ-K 13-11149	Út-tervező iroda igazgató, tervező: Sántha Zoltán KÉ-K 01-9730

Szakági Tervező:

VIKÖTI Mérnök Iroda Kft.
Postacím: 1519 Budapest, Pf.: 241.
E-mail: vikoti@vikoti.hu

Tervszám: V328

Ügyvezető igazgató: Hegyi Zoltán	Környezetvédelmi osztályvezető: Jurassza Karolina	Tervellenőr: Váradyné Fort Veronika
Felelős tervező: Veres Dóra 01-16718	Tervező: Heckenast Ádám 20-00944, Sz-001/2022	Tervező: Bozsó István 07-1154

Terv tárgya:

M44 gyorsforgalmi út (Békéscsaba) - Országhatár (Nagyszalonta)
közötti szakasz előkészítése

Tervfázis: TANULMÁNY TERV

Szállítási ütem jele: V04

Szakág: KÖRNYEZETI HATÁSTANULMÁNY

Szakág jele: KHT

Megnevezés: Zajvédelmi helyszínrajz I.

Dátum: 2026.05.26.

Méretarány: 1:10 000

Rajzszám: T_00_KHT_04.01_V02

Fájl elnevezés: T_00_KHT_04.01_V02.pdf